












Algatatud detailplaneeringud:
 1) Neeme küla Laagri I, Uitro II, Uitro III, Uitro IV kinnistute detailplaneering. Algatatud Jõelähtme Vallavalitsuse 22.05.2008 korraldusega nr 263;
 2) Uitro maaüksuse II lähustüki detailplaneering. Kehtestatud Jõelähtme Vallavolikogu 30.05.2000 otsusega nr 27;
 3) Neeme küla Lillemäe kinnistu detailplaneering. Kehtestatud Jõelähtme Vallavolikogu 31.03.2014 otsusega nr 57;
 4) Neeme küla Olo 1 maaüksuse detailplaneering. Kehtestatud Jõelähtme Vallavolikogu 27.04.2004 otsusega nr 105.

- LEGEND
-  kontaktvööndi piir
 -  planeeringuala piir
 -  plan. krundi piir
 -  plan. hoonestusala
 -  kallasrada 10 m (alus: keskkonnaseadustiku üldosa seadus § 38)
 -  ranna ja kalda veekaitsevöönd 20 m (alus: veeseadus § 29)
 -  ranna ja kalda ehituskeeluvöönd 50 m (alus: looduskaitse seadus § 38)
 -  puurkaevu sanitaarkaitseala R= 50 m (kehtiv)
 -  algatatud detailplaneering
 -  kehtesatud detailplaneering
 -  kehtiva Jõelähtme valla üldplaneeringu kohane euromatkarada E-9

Märkus: joonise koostamisel on aluseks Maa-ameti kaardi väljavõte.

OÜ Hendrikson & Ko Maakri tn 29 Tallinn 10145 tel 617 7690 hendrikson@hendrikson.ee	Projektijuht Nadja Bruk Koordinaator Jaanus Aavik Kuupäev 10.09.2021	Töö koostamisest huvitatud isik Asukoht Tuju Holdings OÜ Jõelähtme vald Töö nimetus Neeme küla Uitro maaüksuse ning lähiala detailplaneering Joonis Kontaktvöönd
HENDRIKSON & KO		Töö nr 2845/17 Mõõt 1:2000 Joonise nr 2